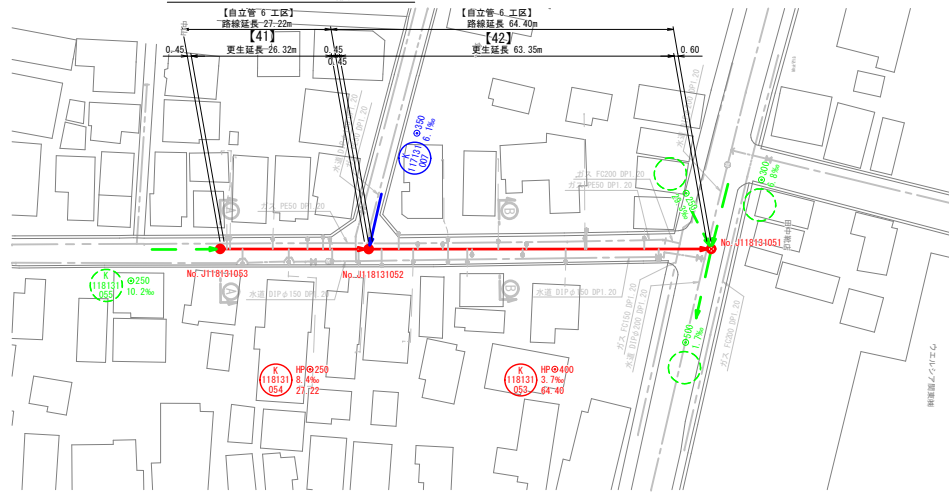
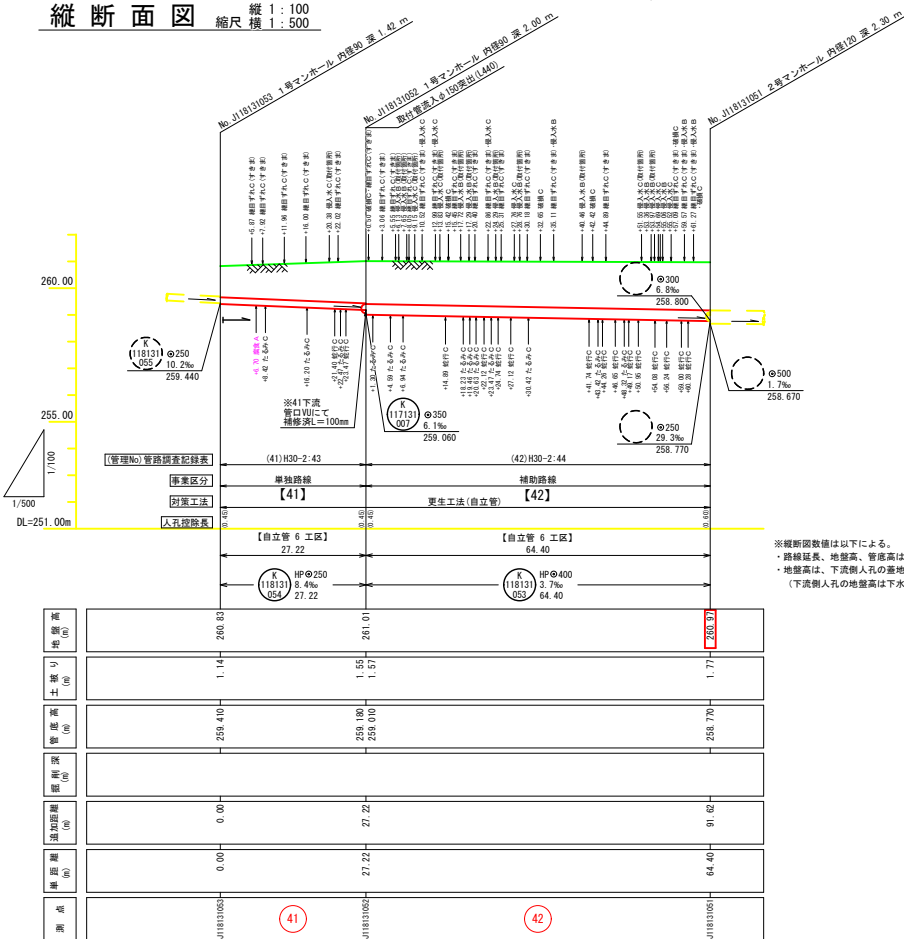


平面図 縮尺 1:500

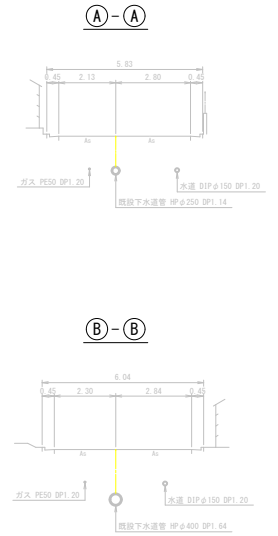


縦断面図 縮尺 縦 1:100 横 1:500



※縦断面数値は以下による。
・路線延長、地盤高、管底高は実測値。
・地盤高は、下流側人孔の蓋地盤高を基準とした場合の実測値。
(下流側人孔の地盤高は下水道横断図の値とする)

横断面図 縮尺 1:100



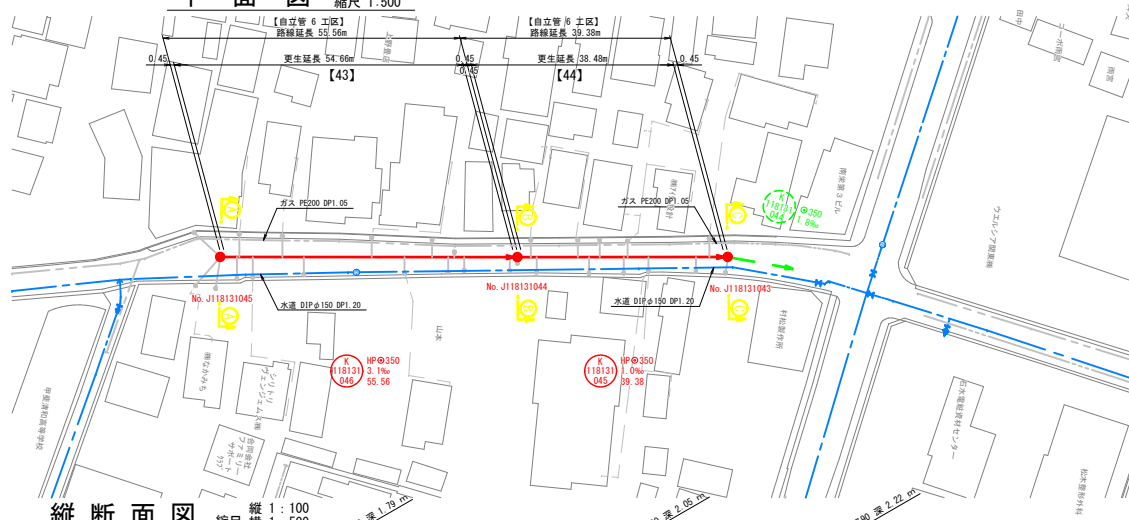
案内図 縮尺 1:5,000



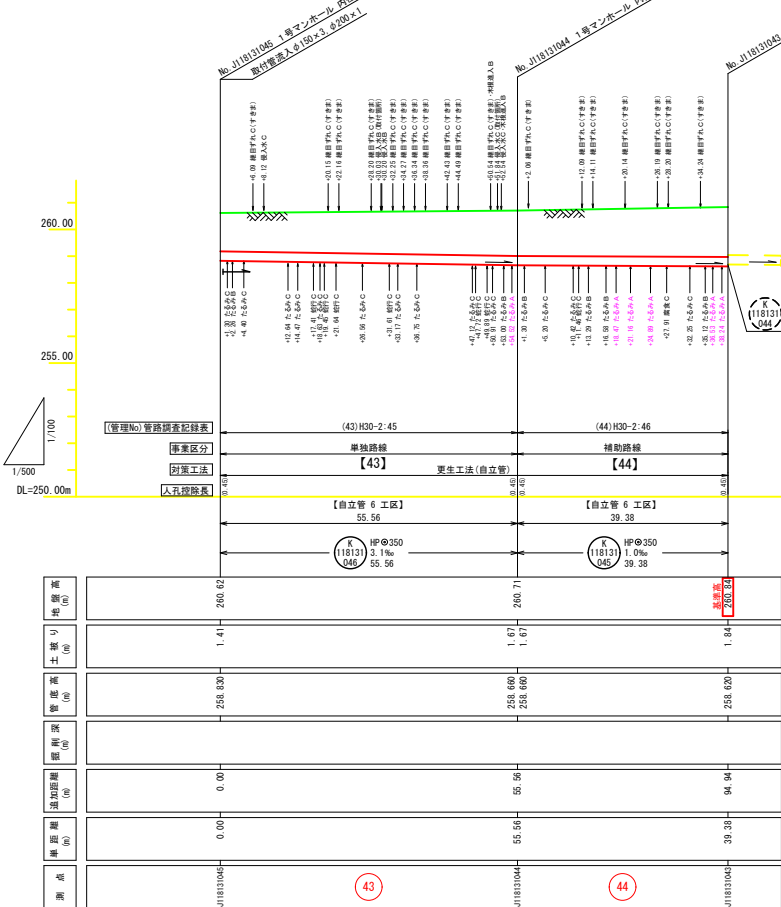
工 事 名	下水道改良工事 (スR7-21) (余フ)
工事場所	甲府市 太田町 地内 ほか
図面種類	平面図・縦断面図・横断面図
縮 尺	図 示
図面番号	1 / 8
甲 府 市 上 下 水 道 局	



平面図 縮尺 1:500

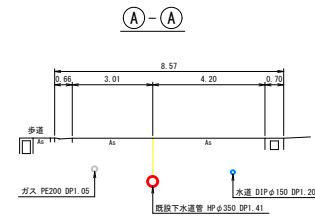


縦断面図 縦尺 1:100 横尺 1:500

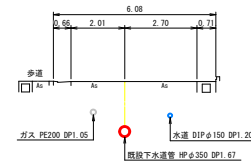


※縦断面図数値は以下による。
・路線延長、地盤高、管底高は実測値。
・地盤高は、下流側人孔の地盤高を基準とした場合の実測値。
（下流側人孔の地盤高は下水道台帳図の値とする）

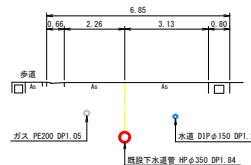
横断面図 縮尺 1:100



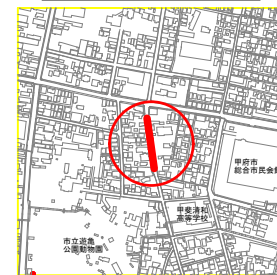
B-B



C-C



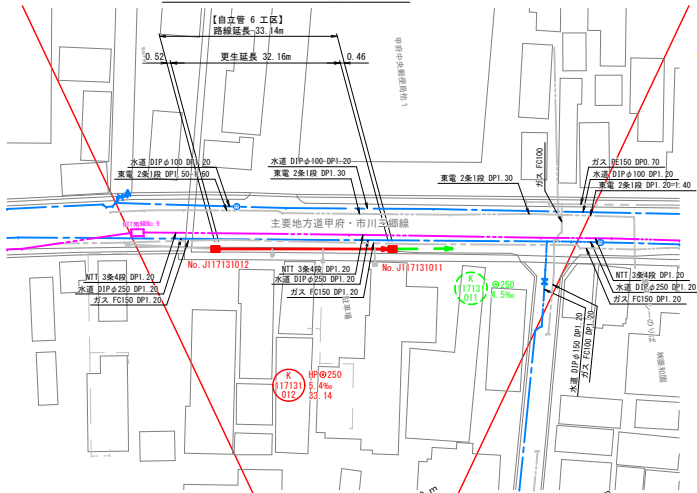
案内図 縮尺 1:5,000



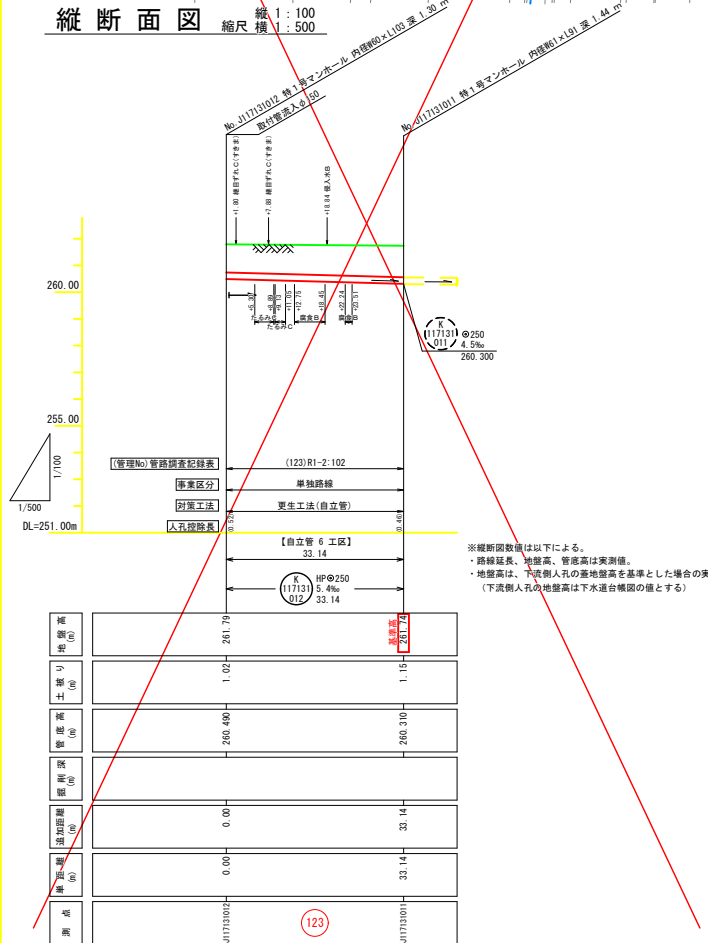
工 事 名	下水道改良工事（スR7-21）（余フ）
工事場所	甲府市 太田町 地内 ほか
図面種類	平面図・縦断面図・横断面図
縮 尺	図 示 図面番号 2 / 8
甲 府 市 上 下 水 道 局	

管路番号	(118131) 045	(118131) 045
------	--------------	--------------

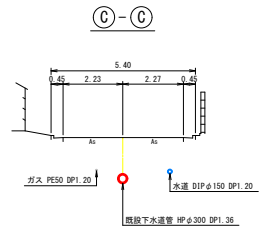
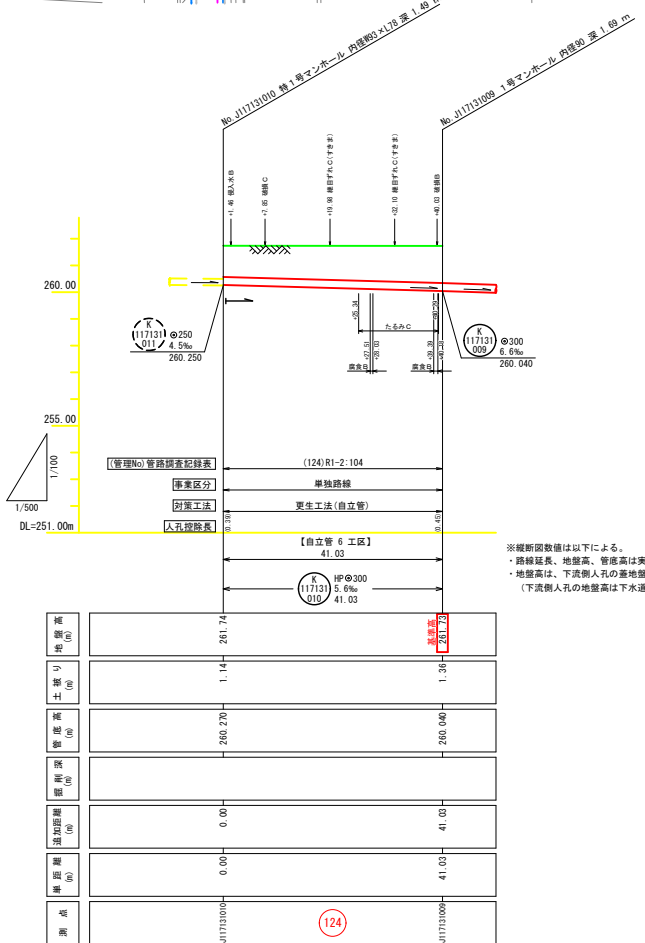
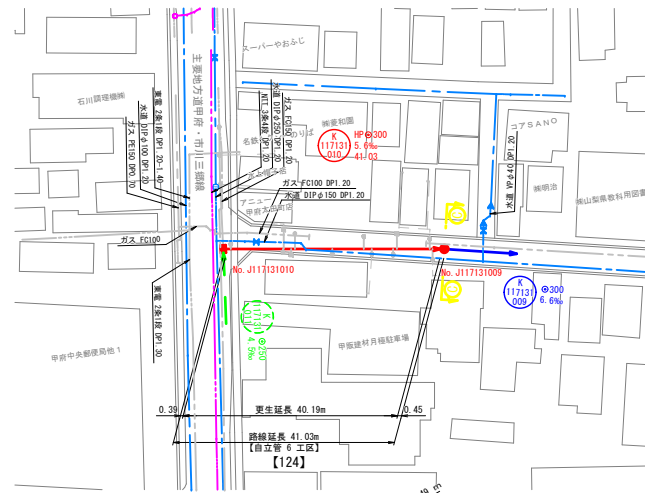
平面図 縮尺 1:500



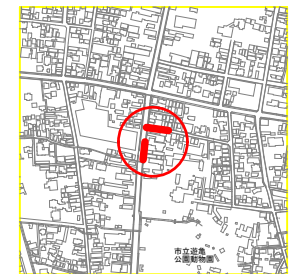
縦断面図 縮尺 縦 1:100 横 1:500



横断面図 縮尺 1:100

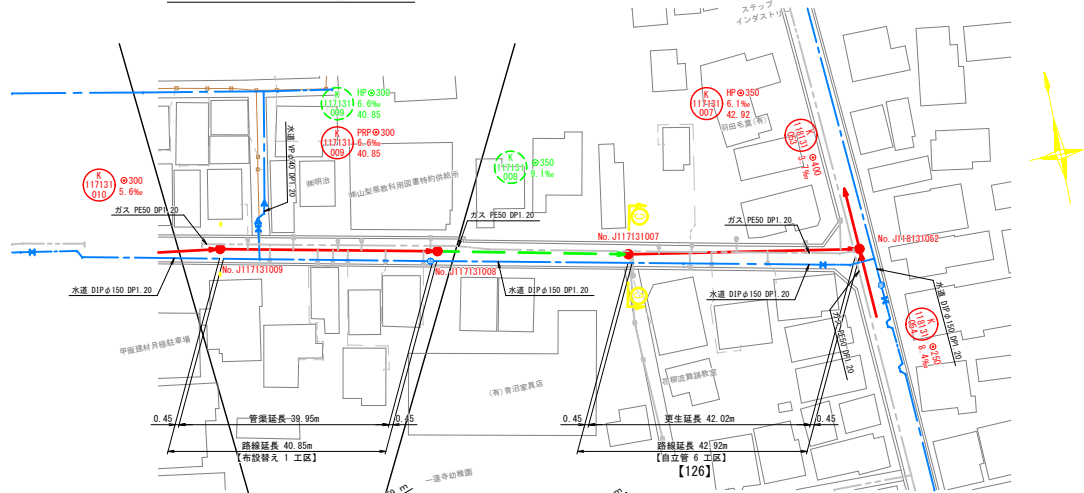


案内図 縮尺 1:5,000

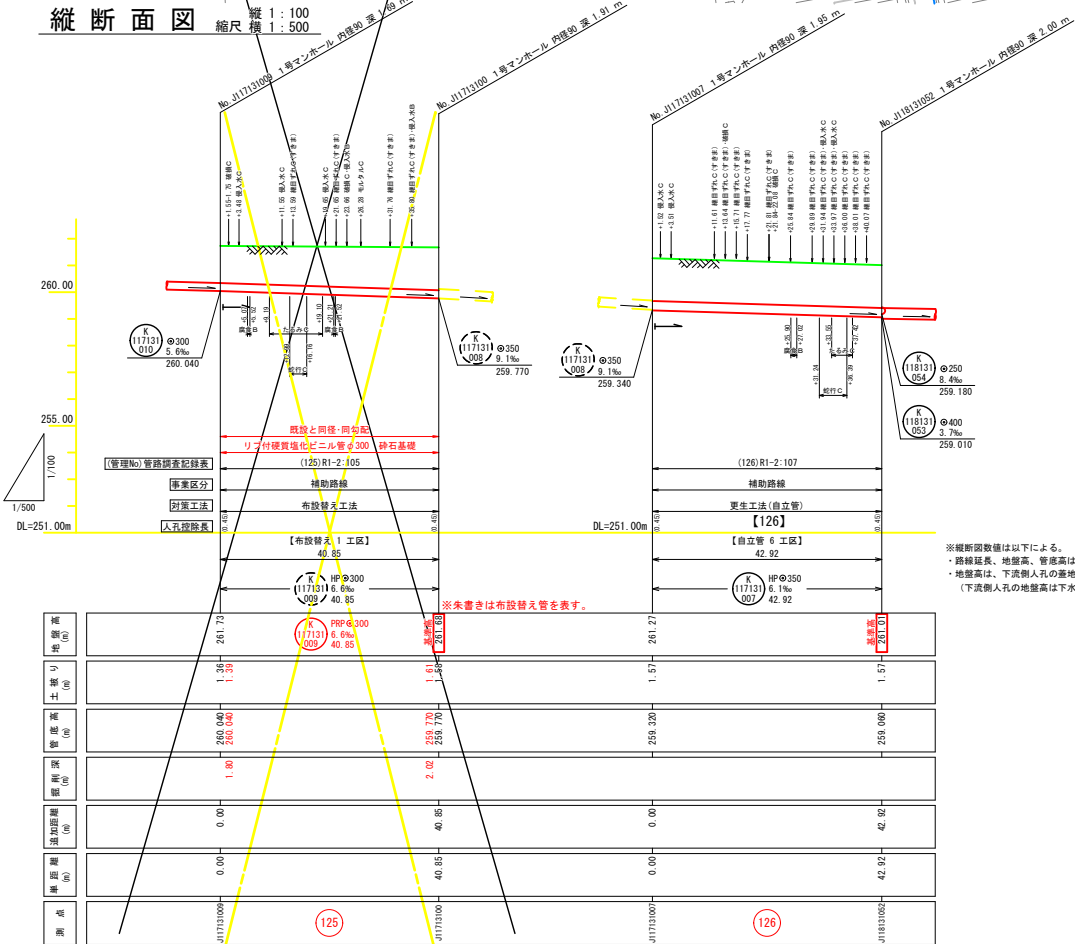


工事名	下水道改良工事 (スR7-21) (余フ)
工事場所	甲府市 太田町 地内 ほか
図面種類	平面図・縦断面図・横断面図
縮尺	図示 図面番号 3 / 8
甲府市上下水道局	

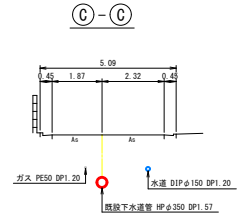
平面図 縮尺 1:500



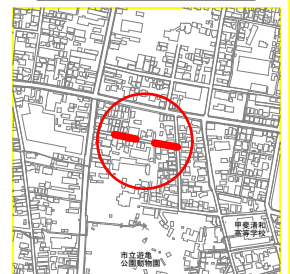
縦断面図 縦 1:100 横 1:500



横断面図 縮尺 1:100



案内図 縮尺 1:5,000

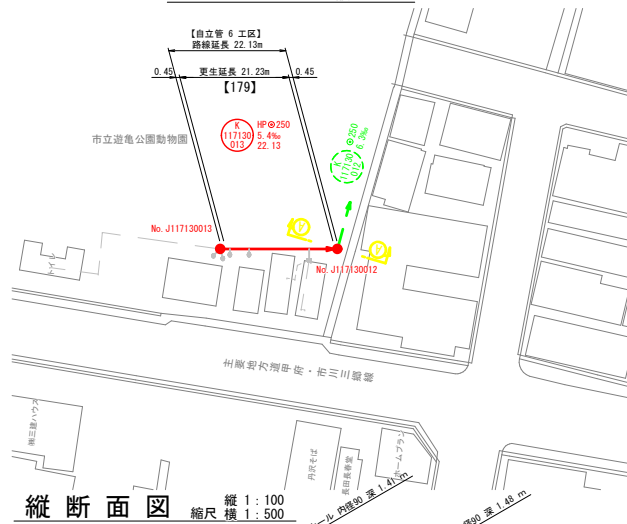


※縦断面数値は以下による。
・路線延長、地盤高、管底高は実測値。
・地盤高は、下流側人孔の蓋地盤高を基準とした場合の実測値。
(下流側人孔の地盤高は下水道台帳の値とする)

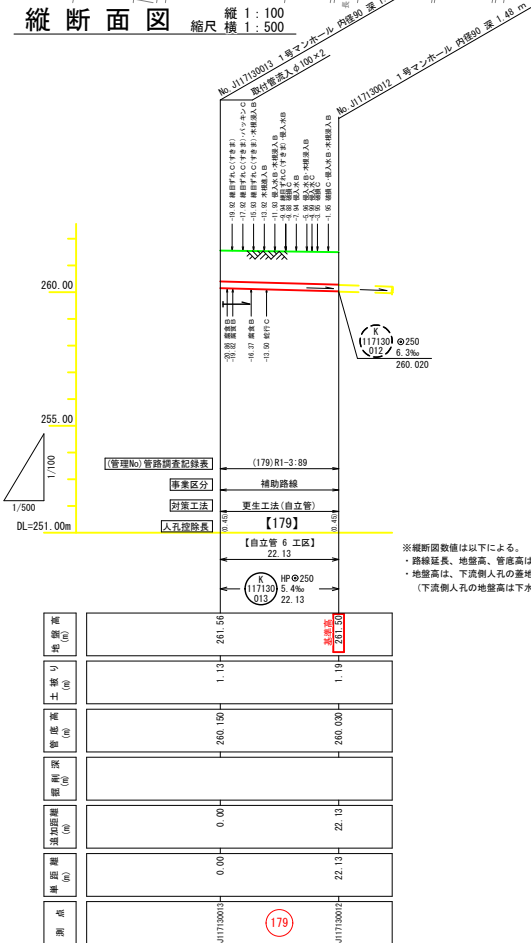


工 事 名	下水道改良工事 (スR7-21) (余フ)
工事場所	甲府市 太田町 地内 ほか
図面種類	平面図・縦断面図・横断面図
縮 尺	図 示 図面番号 4 / 8
甲 府 市 上 下 水 道 局	

平面図 縮尺 1:500

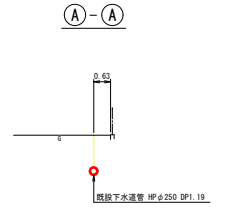


縦断面図 縮尺 縦 1:100 横 1:500

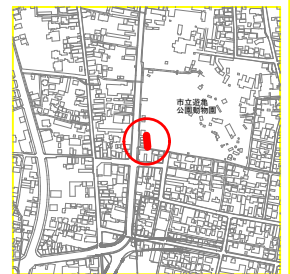


※縦断面数値は以下による。
・路線延長、地盤高、管底高は実測値。
・地盤高は、下流側人孔の蓋地盤高を基準とした場合の実測値。
(下流側人孔の地盤高は下水道台帳図の値とする)

横断面図 縮尺 1:100



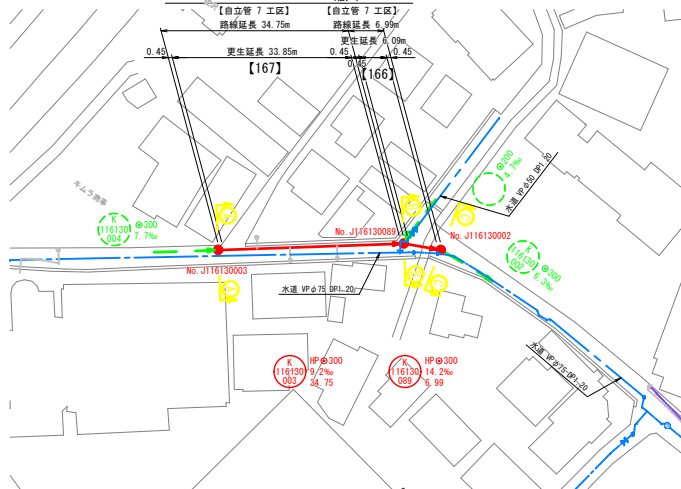
案内図 縮尺 1:5,000



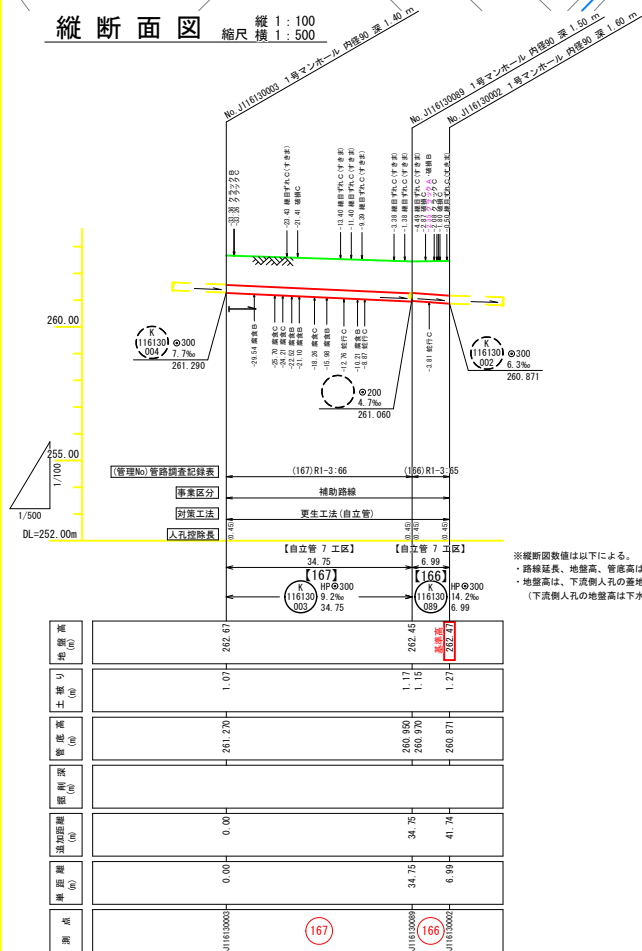
工 事 名	下水道改良工事 (スR7-21) (余フ)
工事場所	甲府市 太田町 地内 ほか
図面種類	平面図・縦断面図・横断面図
縮 尺	図 示 図面番号 5 / 8
甲 府 市 上 下 水 道 局	

管路番号			
(117130) Q12			

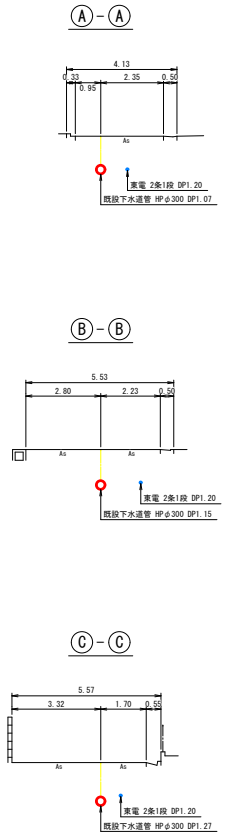
平面図 縮尺 1:500



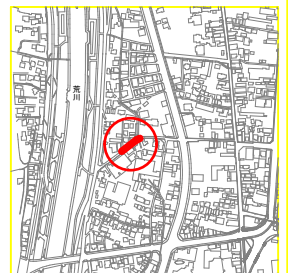
縦断面図 縮尺 縦 1:100 横 1:500



横断面図 縮尺 1:100



案内図 縮尺 1:5,000

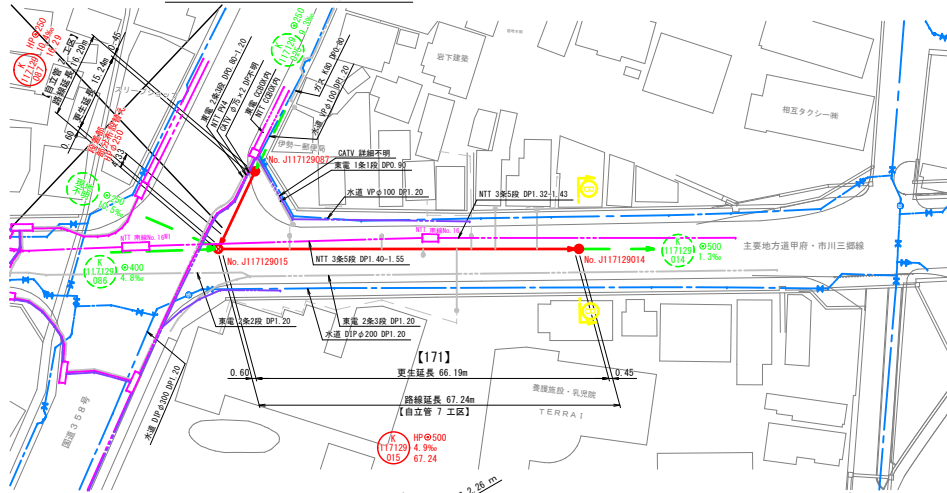


※縦断面図は以下による。
・路線延長、地盤高、管底高は実測値。
・地盤高は、下流側人孔の蓋地盤高を基準とした場合の実測値。
(下流側人孔の地盤高は下水道台帳図の値とする)

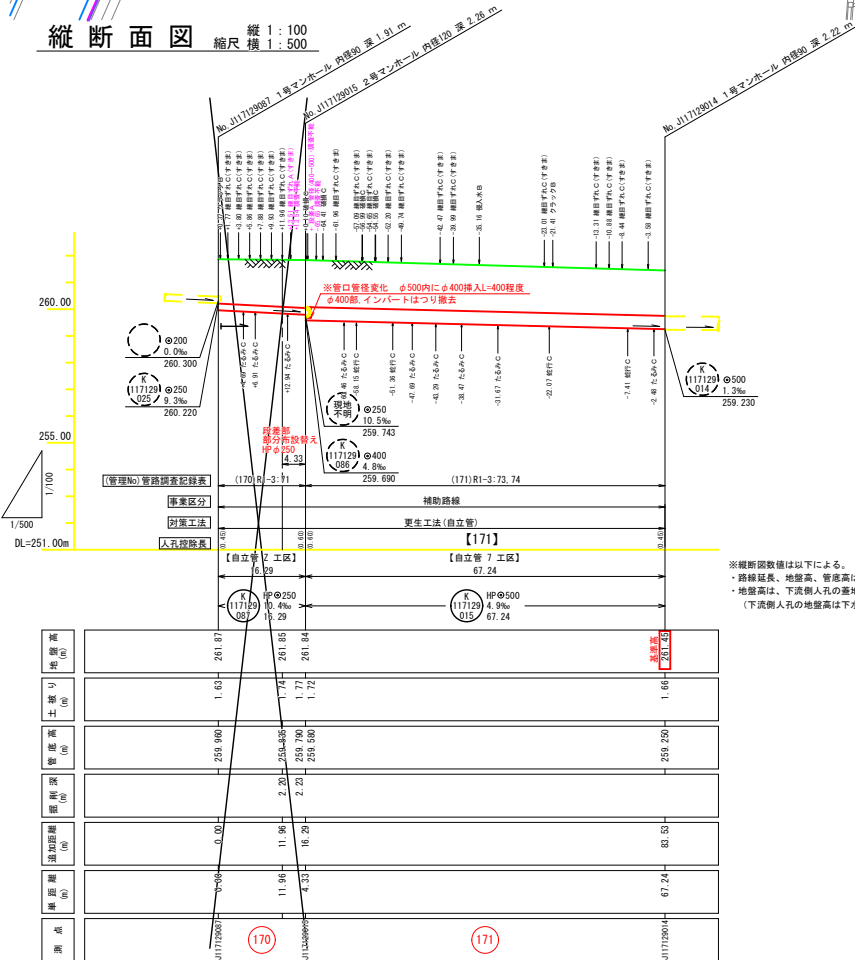
管路番号	
(116130) 003	(116130) 002

工 事 名	下水道改良工事 (スR7-21) (余フ)
工事場所	甲府市 太田町 地内 ほか
図面種類	平面図・縦断面図・横断面図
縮 尺	図 示 図面番号 6 / 8
甲 府 市 上 下 水 道 局	

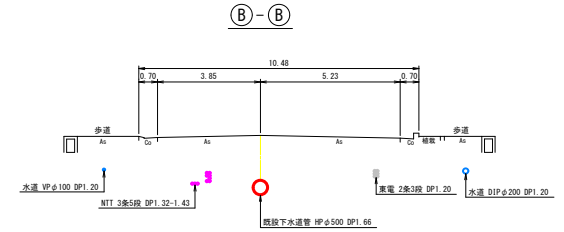
平面図 縮尺 1:500



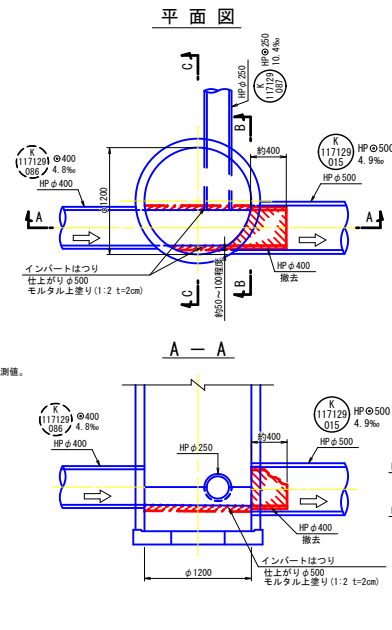
縦断面図 縦 縮尺 1:100
横 縮尺 1:500



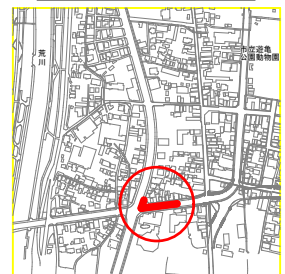
横断面図 縮尺 1:100



No. J117129015 管口処理概要図 S=1:30

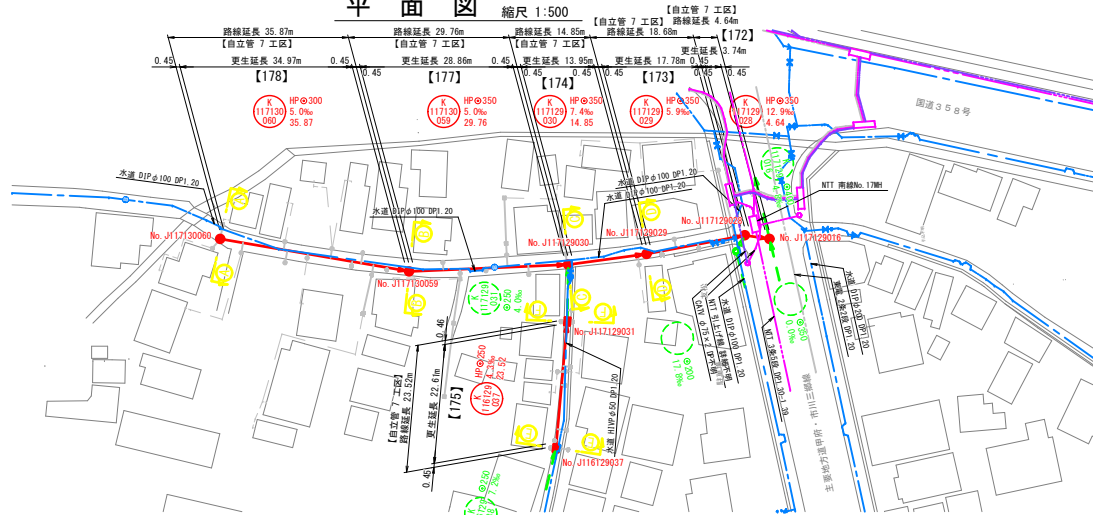


案内図 縮尺 1:5,000

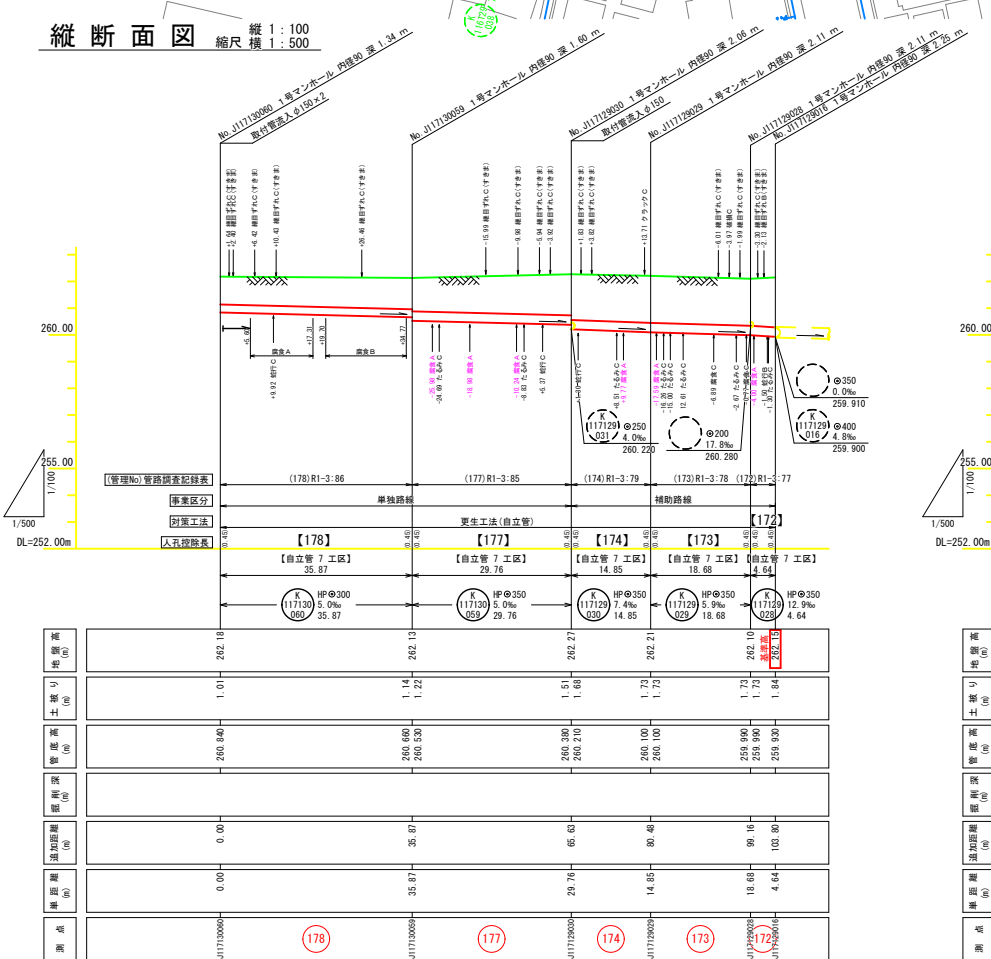


工事名	下水道改良工事（スR7-21）（余フ）
工事場所	甲府市 太田町 地内 ほか
図面種類	平面図・縦断面図・横断面図
縮尺	図示
図面番号	7 / 8
甲府市上下水道局	

平面図 縮尺 1:500

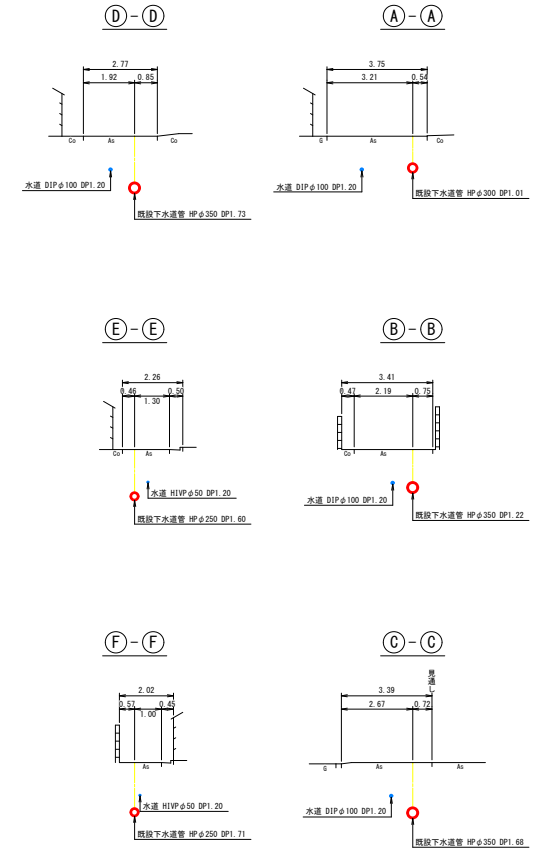


縦断面図 縮尺 縦 1:100
横 1:500

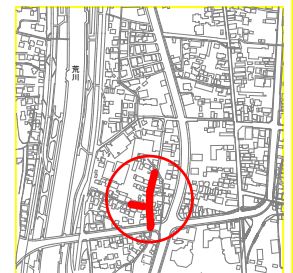


管種	管径	管底高	管頂高	管底高	管頂高
主幹管	φ300	255.00	260.00	255.00	260.00
支線管	φ200	255.00	260.00	255.00	260.00
支線管	φ150	255.00	260.00	255.00	260.00
支線管	φ100	255.00	260.00	255.00	260.00
支線管	φ75	255.00	260.00	255.00	260.00
支線管	φ50	255.00	260.00	255.00	260.00
支線管	φ30	255.00	260.00	255.00	260.00
支線管	φ20	255.00	260.00	255.00	260.00
支線管	φ15	255.00	260.00	255.00	260.00
支線管	φ10	255.00	260.00	255.00	260.00
支線管	φ7.5	255.00	260.00	255.00	260.00
支線管	φ5	255.00	260.00	255.00	260.00
支線管	φ3	255.00	260.00	255.00	260.00
支線管	φ2	255.00	260.00	255.00	260.00
支線管	φ1.5	255.00	260.00	255.00	260.00
支線管	φ1	255.00	260.00	255.00	260.00
支線管	φ0.5	255.00	260.00	255.00	260.00
支線管	φ0.3	255.00	260.00	255.00	260.00
支線管	φ0.2	255.00	260.00	255.00	260.00
支線管	φ0.1	255.00	260.00	255.00	260.00
支線管	φ0.05	255.00	260.00	255.00	260.00
支線管	φ0.03	255.00	260.00	255.00	260.00
支線管	φ0.02	255.00	260.00	255.00	260.00
支線管	φ0.01	255.00	260.00	255.00	260.00

横断面図 縮尺 1:100



案内図 縮尺 1:5,000



※縦断面図は以下による。
・路線延長、地盤高、管底高は実測値。
・地盤高は、下流側人孔の蓋地盤高を基準とした場合の実測値。
(下流側人孔の地盤高は下水道台帳の値とする)

管種	管径	管底高	管頂高	管底高	管頂高
主幹管	φ300	255.00	260.00	255.00	260.00
支線管	φ200	255.00	260.00	255.00	260.00
支線管	φ150	255.00	260.00	255.00	260.00
支線管	φ100	255.00	260.00	255.00	260.00
支線管	φ75	255.00	260.00	255.00	260.00
支線管	φ50	255.00	260.00	255.00	260.00
支線管	φ30	255.00	260.00	255.00	260.00
支線管	φ20	255.00	260.00	255.00	260.00
支線管	φ15	255.00	260.00	255.00	260.00
支線管	φ10	255.00	260.00	255.00	260.00
支線管	φ7.5	255.00	260.00	255.00	260.00
支線管	φ5	255.00	260.00	255.00	260.00
支線管	φ3	255.00	260.00	255.00	260.00
支線管	φ2	255.00	260.00	255.00	260.00
支線管	φ1.5	255.00	260.00	255.00	260.00
支線管	φ1	255.00	260.00	255.00	260.00
支線管	φ0.5	255.00	260.00	255.00	260.00
支線管	φ0.3	255.00	260.00	255.00	260.00
支線管	φ0.2	255.00	260.00	255.00	260.00
支線管	φ0.1	255.00	260.00	255.00	260.00
支線管	φ0.05	255.00	260.00	255.00	260.00
支線管	φ0.03	255.00	260.00	255.00	260.00
支線管	φ0.02	255.00	260.00	255.00	260.00
支線管	φ0.01	255.00	260.00	255.00	260.00

工 事 名	下水道改良工事 (スR7-21) (余フ)
工事場所	甲府市 太田町 地内 ほか
図面種類	平面図・縦断面図・横断面図
縮 尺	図 示 図面番号 8 / 8
甲 府 市 上 下 水 道 局	